

# V MEMORIAL JAIME GARCÍA-TREJO OLTRA

## VIRTUAL RACE

Carrera de Orientación  
con balizas virtuales [MapRun]

[www.godih.org.es](http://www.godih.org.es)

Alpera, 31 julio - 08 agosto 2021



DIPUTACIÓN DE ALBACETE



COA  
CLUB DE ORIENTACION DE ALPERA



Castilla-La Mancha

## PROGRAMA

30

julio

**12h00** – Publicación en la página web del GODIH ([www.godih.org.es](http://www.godih.org.es)) los mapas descargables de la carrera.

31

julio

**08h00** – Salida en masa virtual a través de las redes sociales del club GODIH:

- Instagram - @godih\_albacete
- Twitter - @GODIH\_albacete
- Facebook – Grupo de Orientación Deportiva Ingenioso Hidalgo

**ELIGE TU CARRERA** – Elige el recorrido que mejor se ajuste a tus condiciones físico-técnicas.

**HAZ TU CARREA CUANDO QUIERAS** – Dispones desde las 08h00 del viernes 31 de julio hasta las 22h00 del domingo 08 de agosto para hacer el recorrido en Alpera.

**SE RESPONSABLE** – Como sabes el Covid-19 aún sigue presente, debemos extremar las precauciones.

- Usa la mascarilla cuando no se pueda guardar la distancia social recomendada de 1,5m, acorde con la normativa vigente en Castilla La Mancha.
- Mantén una correcta higiene de manos.
- Si tienes síntomas compatibles con la enfermedad, no acudas a Alpera.
- Hay un amplio periodo de tiempo para participar, evita aglomeraciones.

**SE SOCIABLE** – Comparte tus fotos, videos y resultados en las redes sociales: correr separados no quiere decir que no estemos juntos.

**SE COMPETITIVO** – Publicación de resultados provisionales del TOP10, los días se pueden modificar en función de la participación.

08

agosto

**22h00** – Cierre de Meta / Finalización del plazo para subir los resultados a la aplicación

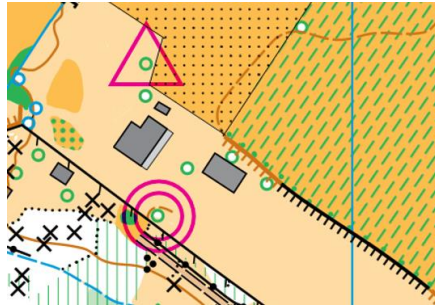
**23h00** – Publicación en la página web del GODIH ([www.godih.org.es](http://www.godih.org.es)) los resultados de la carrera

¡ES TU MOMENTO!

## ZONA DE COMPETICIÓN

La competición tendrá lugar en el mítico mapa de la localidad del Alpera cartografiado por Jaime García-Trejo Oltra, el paraje de “La Mejorada”. El mapa fue actualizado en 2018 por Francisco López Zafrilla y Juan V. Carrilero Sevilla.

La salida y meta de esta V edición del Memorial Jaime García-Trejo Oltra tendrá lugar en la explanada de acceso al paraje de “La Mejorada”.



La zona de competición se trata de un parque periurbano en el que el elemento predominante es la vegetación boscosa con poco desnivel, con relieve muy suave. La velocidad de carrera será alta, debido a que el suelo está relativamente limpio de vegetación baja y sin y piedras.

Se alternan en los recorridos superiores pequeñas salidas del parque hacia las zonas de cultivo limítrofes. **Debido a la vegetación de esas zonas, se recomienda el uso de polainas.**

## RECORRIDOS

Los mapas se podrán descargar de la web del GODIH ([www.godih.org.es](http://www.godih.org.es)) desde las 12h00 del viernes 30 de julio.

El mapa será un documento que se debe imprimir en formato A4.

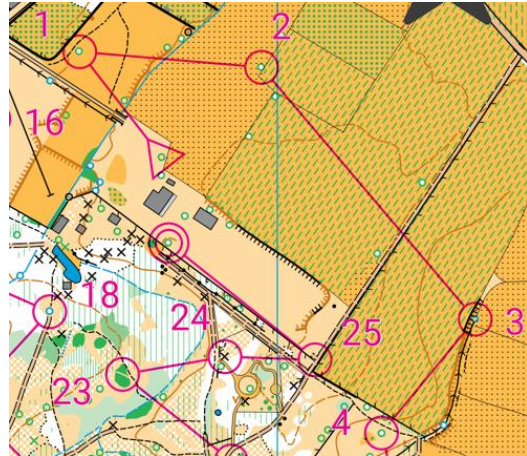
Se han editado 4 recorridos para esta carrera virtual trazados por Alejandro Felipe Blasco

- AMARILLO – 1,8km / 15m / 15 controles – escala 1:4000 / eq. 5m
- NARANJA – 2,9km / 20m / 18 controles – escala 1:4000 / eq. 5m
- ROJO – 3,7km / 25m / 25 controles – escala 1:4000 / eq. 5m
- AZUL – 4,7km / 30m / 31 controles – escala 1:4000 / eq. 5m

Comentarios sobre los recorridos:

**ROJO Control 2 -> Control 3**

Se recomienda pasar entre el árbol y la edificación para guardar distancia con meta. En caso de que la app detecta la meta, se finalizará la carrera.



**AZUL Control 13/17 / Control 23/29**

Se ha realizado dos bucles por lo que la aplicación al llegar a ese punto alternará la picada de un control y el otro. La aplicación registra bien el paso, solo es una sucesión de marcajes que no afecta a la clasificación.



## INSCRIPCIONES

La inscripción a la prueba es gratuita y no se ha de rellenar ningún formulario previamente.

El participante debe:

- Imprimir el mapa correspondiente al recorrido a realizar.
- Desplazarse al municipio de Alpera e ir a la salida del circuito situada en la explanada de "La Mejorada".
- Iniciar la app **MapRun6** con el circuito seleccionado.
- Al pasar por el triángulo de salida, la aplicación comenzará a contar el tiempo.
- Al finalizar el recorrido, se debe subir los resultados para aparecer en la clasificación.

## EXENCIÓN DE RESPONSABILIDAD

La participación en esta actividad no está cubierta por seguro deportivo específico de la organización. Cada participante es responsable de su cuidado personal con el fin de evitar posibles lesiones o accidentes.

De igual manera, desde la organización se hace un llamamiento a todos los participantes a cumplir escrupulosamente las medidas sanitarias impuestas en cada momento con el fin de no propagar el Covid-19. Nosotros no nos cansaremos de recordar:

- Usa la mascarilla cuando no se pueda guardar la distancia social recomendada de 1,5m, acorde con la normativa vigente en Castilla La Mancha.
- Mantén una correcta higiene de manos.
- Si tienes síntomas compatibles con la enfermedad, no acudas a Alpera.
- Hay un amplio periodo de tiempo para participar, evita aglomeraciones.

## CRONOMETRAJE

La aplicación para el cronometraje de la carrera es **MapRun6**, una aplicación gratuita que mediante GPS permite comprobar que el corredor ha pasado por todos los controles.



## V MEMORIAL JAIME GARCÍA-TREJO OLTRA

Adicionalmente hay una aplicación para los relojes GARMIN llamada **MapRunG** que permite cargar el recorrido en el dispositivo GARMIN y realizar la prueba con el reloj. Esta alternativa tiene un marcaje más rápido que con el teléfono móvil

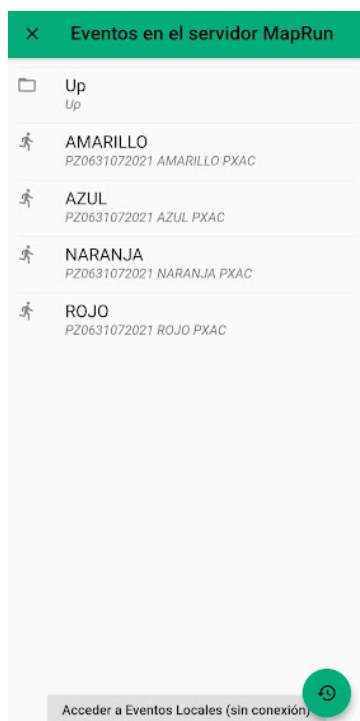


A continuación, se muestra un enlace a un video explicativo del uso de la aplicación realizado por Francisco Sáez García del club FARO.

**SE RECOMIENDA LA VISUALIZACIÓN DEL MISMO PARA RESOLVER TODAS LAS POSIBLES DUDAS DE USO DE LA APP.**



<https://youtu.be/589Bzk-LkGY>



Los mapas de la competición estarán disponibles en la aplicación desde las 12.00 del viernes 30 de julio de 2021 y se mantendrán indefinidamente, sin embargo, sólo entrarán “en competición” los resultados subidos hasta las 22.00 del domingo 08 de agosto del 2021.

El directorio donde se encontrarán los mapas es:

Spain → Castilla La Mancha →

Albacete → Alpera Memorial 2021

Con el fin de no depender de la cobertura del terreno, se recomienda la descarga de los mapas con antelación a la realización de la carrera. Posteriormente no requerirá datos para poder emplear la app, simplemente la señal de GPS.

La aplicación puede tener un pequeño desfase respecto a la posición en la que nos encontramos, por lo que, en ocasiones, según el móvil puede tardar en “pitar”, es responsabilidad del corredor asegurarse de haber “picado” todas las balizas virtuales.

Se considerarán válidas las clasificaciones realizadas por la aplicación y no se aceptarán reclamaciones. Recordamos que está carrera es simplemente un pequeño homenaje a un gran amigo, una excusa para volver al campo y pasarlo bien.

En algunos dispositivos móviles, la aplicación se cierra transcurridos unos minutos con el móvil en posición de bloqueo de pantalla debido al ahorro de energía, por ello se recomienda, según el modelo de móvil desactivar el ahorro de energía durante la competición o permitir a la app MapRun6 el funcionamiento en segundo plano.

